



# EURAN KUNTA

## PYHÄJÄRVEN LÄNSIRANNAN RANTA-ASEMAKAAVAN MUUTOS 2, KORTTELI 2

10.2.2025

1:2000

### Ranta-asemakaavan muutos koskee:

Kiinteistöjä 50-406-2-750 Kuuselanranta ja 50-406-13-49 KUUSELA.  
Voimassa olevan ranta-asemakaavan osaa loma-asuntojen kortteli 2, maa- ja metsätalousaluetta sekä venevalkamaa.

### Ranta-asemakaavan muutoksella muodostuu:

Osa kortteli 2 ja kortteli 3 sekä maa- ja metsätalousaluetta.

## RANTA-ASEMAKAAVAMERKINNÄT JA -MÄÄRÄYKSET



### Loma-asuntojen korttelialue.

Rakennuspaikalle saa rakentaa yhden yksiasuntoisen vapaa-ajan asuinrakennuksen, saunarakennuksen ja talousrakennuksia. Rakennusten yhteenlaskettu kerrosala saa olla enintään 120 k-m<sup>2</sup>. Vapaa-ajan asuinrakennuksen kerrosala saa olla enintään 100 k-m<sup>2</sup> ja saunarakennuksen enintään 20 k-m<sup>2</sup>.



### Maa- ja metsätalousalue.

3 m kaava-alueen rajan ulkopuolella oleva viiva.

Korttelin, korttelinosan ja alueen raja.

Osa-alueen raja.

Ohjeellinen osa-alueen raja.

Ohjeellinen tontin/rakennuspaikan raja.

3/1

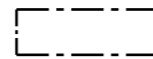
Korttelin numero / korttelissa sallittu rakennuspaikkojen enimmäismäärä.

1

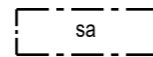
Ohjeellisen tontin/rakennuspaikan numero.

1

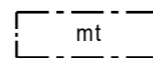
Roomalainen numero osoittaa rakennusten, rakennuksen tai sen osan suurimman sallitun kerrosluvun.



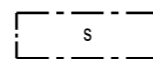
Rakennusala.



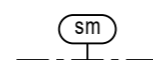
Rakennusala, jolle saa sijoittaa saunarakennuksen.



Metsätalousalueen osa, jolla sallitaan normaali metsähakkuu ja -uudistaminen.



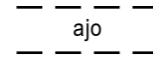
Maiseman ja loma-asuntojen kannalta merkittävä alueen osa, jolla maisema on säilytettävä. Alueella sallitaan puuston luontainen uudistaminen. Puustoa uudistettaessa on noudatettava maisemanhoidollisia periaatteita. Erilaiset luonnonmuistomerkit ja rantapuut on säilytettävä koskemattomina.



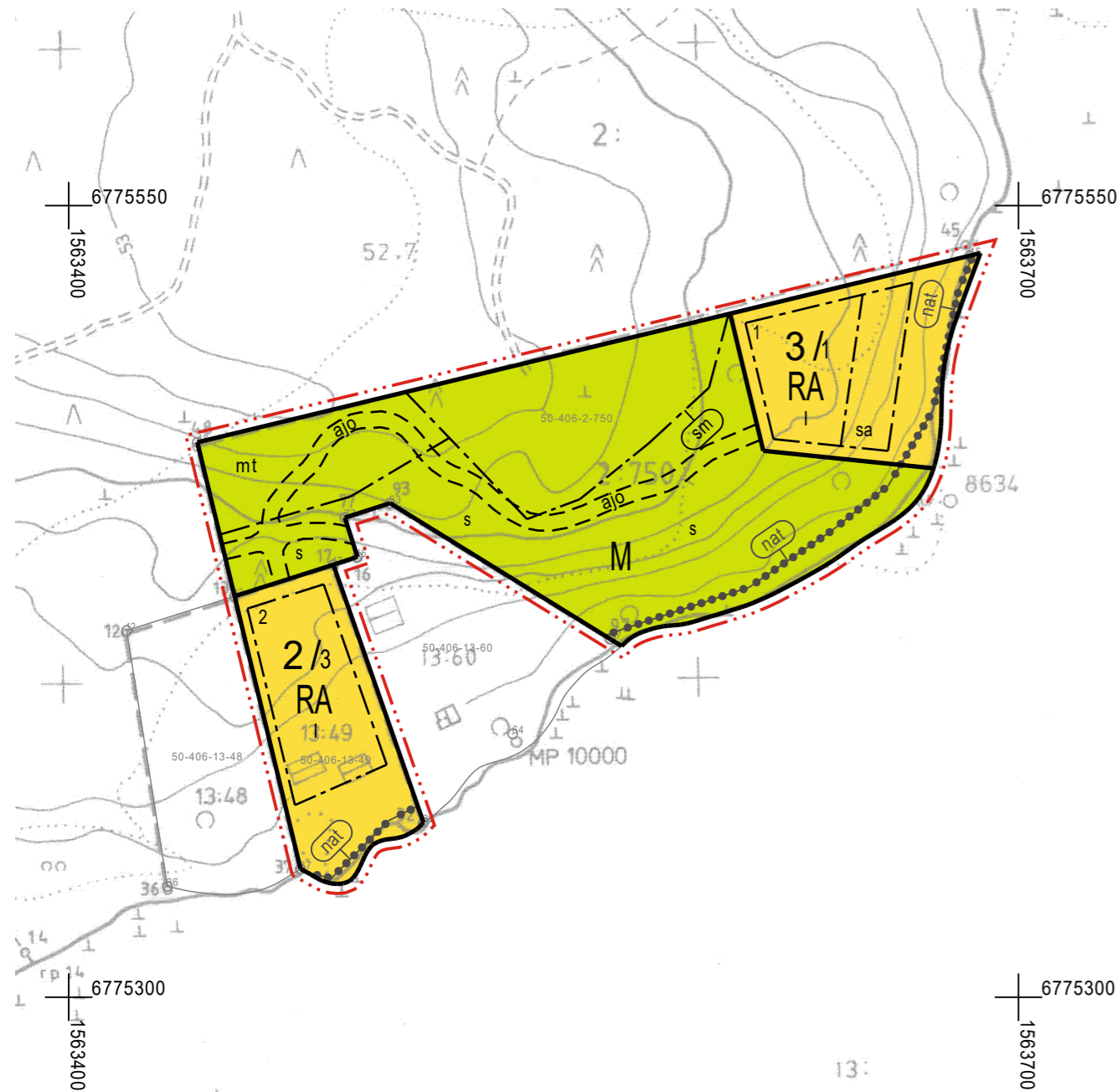
Alueen osa, jolla sijaitsee muinaismuistolailla rauhoitettu kiinteä muinaisjäänös. Alueen kaivaminen, peittäminen, muuttaminen tai vahingoittaminen ja muu siihen kajoaminen on muinaismuistolain nojalla kielletty. Aluetta koskevista suunnitelmista on pyydettävä alueelliselta vastuumuseolta (Satakunnan museo) lausunto. Metsätalous on sallittua lukuun ottamatta koneellista metsämaan muokkausta ja kantojen nostoa.



Natura 2000 -verkostoon kuuluva alue.  
Alue kuuluu Pyhäjärven Natura-alueeseen (FI0200161)



Ohjeellinen ajoyhteys.



0 10 20 30 40 50 100

### Yleiset määräykset:

Rakennus tulee sopeuttaa ranta-alueilla ympäristöön ja olemassa olevaan rakennuskantaan niin, ettei maisemakuvaa rikota. Erityistä huomiota tulee kiinnittää rakentamisen korkeusasemaan, muotoon, ulkomateriaaleihin ja värytykseen.

Rakennusten kattopinta-alaa saa hyödyntää aurinkoenergian tuotantoon.

Rakennukset on perustettava siten, että kosteudelle arat rakenteet ovat vähintään korkeustasossa +47,65 m (korkeusjärjestelmä N2000).

Maisemaa muuttavaa maanrakennustyötä, puiden kaatamista tai muuta näihin verrattavaa toimenpidettä ei saa suorittaa ranta-asemakaava-alueella ilman kunnan myöntämää maisematyölupaa. Lupaa ei kuitenkaan tarvita ranta-asemakaavan toteuttamiseksi tarpeellisten taikka myönnetyn rakentamis- tai toimenpideluvan mukaisten töiden suorittamiseen eikä vaikutuksiltaan vähäisiin toimenpiteisiin.

Yleiseen viemäriverkkoon kuulumattomien kiinteistöjen jätevesihuolto tulee toteuttaa kulloinkin voimassa olevan määräyksen mukaisesti.

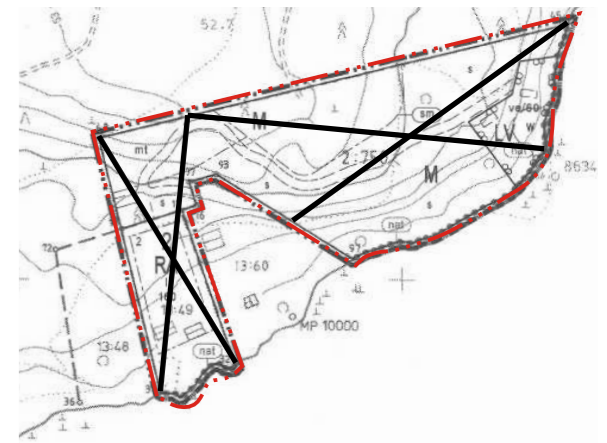
Kiinteistö on liitettävä järjestettyyn jätteenkuljetukseen ja rakentamisessa on varattava jätteiden säilytykseen riittävät tilat sopivalla paikalla. Rakentamislupahakemuksessa on osoitettava tontille rakennettaviin rakennuksiin nähden riittävät tilat jätteiden keräämistä ja lajittelua sekä jätehuollon muuta järjestämistä varten.

Natura-alueen arvot on huomioitava kaava-alueen kaikessa uudisrakentamisessa (talonrakentaminen sekä maa- ja vesirakentaminen). Toimenpiteistä vastaavalla on luonnonsuojelulain (9/2023) 37 §:n nojalla velvollisuus ilmoittaa elinkeino-, liikenne- ja ympäristökeskukselle, jos toimenpide saattaa merkittävästi heikentää Natura 2000-verkoston kuuluvan alueen suojelun perusteena olevia luonnonarvoja. Ilmoitusta ei tarvitse tehdä, jos toimenpide edellyttää viranomaisen lupaa.



### Poistuva kaava (1:4000).

3 metriä kaava-alueen ulkopuolella oleva viiva, jota otsakkeessa mainittu kaavanmuutos koskee ja jolta aiemmat kaavamerkinnot ja -määräykset poistuvat.



EURAN KUNTA  
Pyhäjärven länsirannan ranta-asemakaavan  
muutos 2, kortteli 2

Nähtävillä: \_\_\_\_ - \_\_\_\_ 2025

Hyväksytty: \_\_\_\_ 2025 § \_\_

Tullut voimaan \_\_\_\_ 2025

NOSTO  
Consulting

Nosto Consulting Oy  
Brahenskatu 7, 20100 Turku  
www.nostoconsulting.fi  
puh. 0400 858 101

Työnumero, versio 1:2000

YSK 699-RAK2416

Kaavatunnus

Tiedosto: Eura\_Pyhajarven\_Lansirannan\_RAKM2\_Kortteli2\_Luonnos.dwg

Päiväys:

Turussa 10.2.2025

Pasi Lappalainen, dipl.ins. YKS 742